

**Администрация поселка Пристенъ  
Пристенского района Курской области**

**ПОСТАНОВЛЕНИЕ**

от «13» ноября 2020г. № 223  
поселок Пристенъ

**Об утверждении схемы расположения  
земельного участка в поселке Пристенъ  
по ул. Кирова**

В соответствии с Земельным Кодексом Российской Федерации от 25.10.2001 №136-ФЗ, Федеральным законом от 25.10.2001 №137-ФЗ «О введении в действие Земельного Кодекса РФ», рассмотрев представленные документы, Администрация поселка Пристенъ Пристенского района Курской области **ПОСТАНОВЛЯЕТ:**

1. Утвердить схему расположения земельного участка, прилагаемую к настоящему постановлению, находящегося по адресу: Курская область Пристенский район поселок Пристенъ ул. Кирова, из земель населенных пунктов, общей площадью 50 кв.м., в кадастровом квартале №46:19:100103, вид разрешенного использования – магазины.

2. Зенина Анжелика Владимировна, обратившаяся с заявлением об утверждении схемы земельного участка, вправе обратиться без доверенности с заявлением о государственной регистрации права собственности РФ, права собственности субъекта РФ или права муниципальной собственности на образуемый земельный участок.

3. Зениной Анжелике Владимировне обеспечить в установленном порядке на основании межевания постановку земельного участка на государственный кадастровый учет.

4. Контроль за исполнением настоящего постановления оставляю за собой.

5. Постановление вступает в силу со дня его подписания.

Глава поселка Пристенъ



В.В. Катыхин

Утверждена

Гостановленным  
(наименование документа об утверждении, включая наименование)

Администрации района  
органов государственной власти или иных органов местного

Исполнительного комитета  
самоуправления, при этом в документе об утверждении схемы

района  
или подписавших соответствующий документ (владельцев земельных участков)

от 13 ноября 2002 № 22



**Схема расположения земельного участка или земельных участков на кадастровом плане территории**





Условный номер земельного участка :ЗУ1			
Площадь земельного участка 50 м <sup>2</sup>			
Обозначение характерных точек границ	Координаты, м		
	X	Y	
1	2	3	
1	365998,04	1335460	
2	366003,62	1335466	
3	365999,15	1335470	
4	365993,57	1335465	
1	365998,04	1335460	



46:19:100103

Система координат: 46.1  
 Масштаб 1:3500

**Условные обозначения:**

-  — граница образуемого земельного участка,
-  — граница учтенного земельного участка,
-  — граница кадастрового квартала,
-  — характерная точка границы земельного участка.